



Expediente de evaluación: 043-2023-DEAM-EAF


Código de acción: 0001-8-2023-416

Distrito	Ventanilla	Provincia	Constitucional del Callao	Departamento	-
<p><b>Fotografía 1</b> <b>CAZ-SD-3</b></p> <p>Fecha: 04/08/2023</p> <p>Hora: 10:20</p> <p><b>Coordenadas UTM - WGS 84 – Zona 18L</b></p> <p>Este (m): 265026</p> <p>Norte (m): 8686248</p> <p>Altitud (m s. n. m.): 0</p> <p>Precisión: ± 3</p>					
					
<p><b>Descripción:</b> Vista panorámica del punto de muestreo en Playa Costa Azul (según DIGESA, Costa Azul 2), ubicado aproximadamente a 6200 m y al noroeste de la refinería La Pampilla en línea recta</p>					

Distrito	Ventanilla	Provincia	Constitucional del Callao	Departamento	-
<p><b>Fotografía 2</b> <b>CAZ-SD-3</b></p> <p>Fecha: 04/08/2023</p> <p>Hora: 10:20</p> <p><b>Coordenadas UTM - WGS 84 – Zona 18L</b></p> <p>Este (m): 265026</p> <p>Norte (m): 8686248</p> <p>Altitud (m s. n. m.): 0</p> <p>Precisión: ± 3</p>					
					
<p><b>Descripción:</b> Muestreo de sedimento en el punto CAZ-SD-3, ubicado en Playa Costa Azul</p>					

Expediente de evaluación: 043-2023-DEAM-EAF

Código de acción: 0001-8-2023-416

Distrito	Ventanilla	Provincia	Constitucional del Callao	Departamento	-
<p><b>Fotografía 3 CAZ-SD-4</b></p> <p>Fecha: 04/08/2023</p> <p>Hora: 10:50</p> <p><b>Coordenadas UTM - WGS 84 – Zona 18L</b></p> <p>Este (m): 264894</p> <p>Norte (m): 8686465</p> <p>Altitud (m s. n. m.): 0</p> <p>Precisión: ± 3</p>					
					
<p><b>Descripción:</b> Vista panorámica del punto de muestreo en Playa Costa Azul (según DIGESA, Costa Azul 2), ubicada aproximadamente a 6450 m y al noroeste de la refinería La Pampilla en línea recta</p>					

Distrito	Ventanilla	Provincia	Constitucional del Callao	Departamento	-
<p><b>Fotografía 4 CAZ-SD-4</b></p> <p>Fecha: 04/08/2023</p> <p>Hora: 10:50</p> <p><b>Coordenadas UTM - WGS 84 – Zona 18L</b></p> <p>Este (m): 264894</p> <p>Norte (m): 8686465</p> <p>Altitud (m s. n. m.): 0</p> <p>Precisión: ± 3</p>					
					
<p><b>Descripción:</b> Muestreo de sedimento en el punto CAZ-SD-4, ubicado en Playa Costa Azul</p>					